



RANDONNEES ACCOMPAGNEES 2021

TOUR DU PARC NATUREL DE CHARTREUSE

Randonnée itinérante en boucle en formule hôtel
7 jours, 6 nuits, 6,5 jours de randonnée



Le Parc naturel de Chartreuse se prête magnifiquement à la pratique de la randonnée itinérante dans un environnement préservé. Cette randonnée en boucle vous immerge pleinement au cœur de ce massif secret. Le seul portage d'un sac à dos avec vos vêtements de la journée et le repas de midi permet de goûter pleinement cette itinérance entre Savoie et Dauphiné. Des étapes d'une grande diversité entre découverte des villages cartusiens et ascension de beaux sommets facilement accessibles, la découverte magique du Monastère de la Grande Chartreuse, la beauté sauvage de la Réserve naturelle des Hauts de Chartreuse, la Vallée des Entremonts autrefois partagée entre la Savoie et la France, les rencontres : pas de doute en Chartreuse, il règne une ambiance particulière.

La cuisine de nos hôtes à base de spécialités locales complète merveilleusement votre découverte de la Chartreuse. Cette randonnée se déroule avec hébergement en formule hôtel en chambres. Vous pouvez être hébergés en formule gîte d'étape en dortoirs la semaine précédente ou la semaine suivante.

PEDIBUS – 63 Chemin du Rosaire – Le Bourg – 38380 SAINT PIERRE D'ENTREMONT

Tél : (+33) 04 79 65 88 27 - Fax : (+33) 04 79 65 87 60

Email : pedibus@pedibus.org - Site Internet : www.pedibus.org



PROGRAMME

Jour 01 : Rendez-vous en gare de Chambéry TGV (sortie principale) à **10 h 45 mn si vous venez en train** (transfert **sur réservation à l'inscription**) ou directement devant l'Office de Tourisme de St Pierre d'Entremont à **11 h 30 mn si vous venez en voiture**. Soyez habillés en **tenue de randonnée**, avec votre sac à dos prêt, de l'eau dans votre gourde et vos chaussures de randonnée à portée de main. Ensuite, transfert à **St Pierre d'Entremont** où nous retrouvons les participants arrivés en voiture. Pour le premier pique-nique en commun et en plus de nos préparations, il est apprécié que chacun des participants apporte une des spécialités de sa région d'origine, afin de commencer la randonnée par des échanges culturels fructueux. Il est temps d'entamer la longue et douce montée qui, de village en village, nous conduit à **St Philibert** (925 m), puis au **Col du Cucheron** (1139 m). Nous descendons ensuite sur **St Pierre de Chartreuse**, le village le plus important du massif, où nous faisons étape.

Dénivelée : + 550 m, - 320 m

Longueur : 12 km

Horaire : 3 h 30 mn

Jour 02 : La marche du jour conduit tout d'abord à l'**Eglise de St Hugues** (880 m). Cet ensemble d'art sacré contemporain est unique puisque c'est un seul artiste, Arcabas, qui a entièrement décoré et aménagé cette église depuis les tableaux, les vitraux, les sculptures jusqu'aux candélabres et à l'autel. L'itinéraire traverse ensuite quelques-uns des **Hameaux de St Pierre de Chartreuse** puis s'enfonce dans la forêt et parvient aux **Chalets de l'Emeindras** (1427 m) au pied de Chamechaude, point culminant de la Chartreuse. Un superbe parcours en balcon au-dessus du village du **Sappey en Chartreuse** vous conduit à votre étape au **Col de Porte**.

Dénivelée : + 1020 m, - 570 m

Longueur : 17 km

Horaire : 6 h

Jour 03 : Une montée en forêt puis une crête boisée mènent aux alpages du **Charmant Som** (1670 m) puis au sommet du **Charmant Som** (1867 m), d'où nous découvrons le vallon du Monastère. La présence des troupeaux de splendides vaches de race tarine en font un lieu de quiétude et de douceur. Le contraste est d'autant plus fort que la descente s'effectue dans le calcaire des **Dalles du Charmant Som**. Ce parcours vous ménage de superbes vues sur la vallée de **St Pierre de Chartreuse**, terme de votre étape. Cette commune est l'une des plus boisées de France et l'exploitation de la forêt y est prépondérante.

Dénivelée : + 760 m, - 1280 m

Longueur : 17 km

Horaire : 6 h

Jour 04 : La journée débute par la visite de la **Correrie du Monastère de la Grande Chartreuse**. Ce musée retrace l'histoire et la vie austère des Chartreux, présents dans ce lieu depuis plus de neuf siècles (Le monastère ne se visite pas). Dans l'après-midi, nous gagnons sous le couvert forestier un itinéraire en balcon au-dessus du vallon du Guiers Mort et terminons l'ascension au **Gîte de la Scia** (1650 m), magnifique belvédère. Le coucher de soleil, constituera certainement un des moments magiques de votre séjour.

Dénivelée : + 1030 m, - 180 m

Longueur : 12 km

Horaire : 5 h

Jour 05 : C'est l'étape la plus sauvage de la semaine, car elle se déroule au cœur de la Réserve Naturelle des **Hauts de Chartreuse**. Notre seule ascension nous mène au **Col de Bellefond** (1902 m), d'où l'on découvre l'intégralité des Hauts-Plateaux, de la Dent de Crolles au Granier. Nous traversons ensuite l'alpage esseulé de **l'Aulp du Seuil** et gagnons le **Habert de la Dame** (habert = bergerie). La descente dans la forêt se termine dans le fameux **Cirque de St Même** (859 m).

Dénivelée : + 520 m, - 1130 m

Longueur : 19 km

Horaire : 6 h

Code : RTOUCH

Jour 06 : St Pierre d'Entremont a la particularité d'être situé sur deux départements. Ceci date de l'époque où le village était partagé entre le royaume de France et le Duché de Savoie. Au pont sur le Guiers Vif, nous quittons la France pour la Savoie et, de village en village, nous parcourons cette vallée encore très agricole pour remonter les **Gorges du Cozon** jusqu'à **Entremont Le Vieux**. Vous avez le temps de découvrir la Coopérative Laitière des Entremonts ou de visiter le Musée de l'Ours des Cavernes (à votre charge). C'est au-dessus du village qu'a été découvert récemment dans la grotte de la "Balme à Collomb", un très important gisement d'*ursus spelaeus*, datant de plus de 25 000 ans.

La fin de l'après-midi est consacrée à la montée sur le petit plateau du **Désert d'Entremont** (1150 m) où nous passons la nuit dans un centre de vacances (chambres de 2 à 4 lits). Les randonnées des deux derniers jours peuvent être différentes des étapes décrites, en fonction notamment des conditions météo, mais l'attrait de celles-ci reste intact.

Dénivelée : + 580 m, - 290 m

Longueur : 13 km

Horaire : 4 h

Jour 07 : Nous commençons par gravir la montée qui nous mène au **Col du Grapillon** (1509 m), au pied des falaises du Mont Outheran. C'est par une douce crête en forêt que nous débouchons au sommet de **La Cochette** (1618 m), exceptionnel promontoire sur la Chartreuse et toute la vallée des Entremonts. Notre itinéraire de descente rejoint ensuite le **Col du Cucheron** (1215 m, un autre que celui du premier jour) avant de plonger en face Sud sur **St Pierre d'Entremont** et ainsi boucler notre tour vers **17 heures**. Retour prévu en gare de Chambéry TGV vers **18 heures** (transfert **sur réservation à l'inscription**), pour les participants arrivés en train.

Dénivelée : + 570 m, - 1020 m


Longueur : 14 km

Horaire : 5 h

Les horaires ont été calculés pour un rythme de 300 mètres de dénivelée à l'heure en montée, 500 mètres à l'heure en descente et 4 km à l'heure sur le plat, afin de pouvoir comparer les différentes randonnées avec la même base. Ils ne concernent que la marche effective, tous les temps de repas, de pause ou de contemplation sont à ajouter.

Nous pouvons être parfois amenés à modifier quelque peu l'itinéraire indiqué : soit au niveau de l'organisation (problème de surcharge des hébergements, dédoublement des groupes, modification de l'état du terrain, etc...), soit directement du fait de l'accompagnateur (météo, niveau du groupe, etc...). Faites-nous confiance, ces modifications sont toujours faites dans votre intérêt, pour votre sécurité et un meilleur confort !

FICHE PRATIQUE



ACCUEIL

Le Jour 01 à 10 h 45 mn devant la Gare de Chambéry TGV si vous venez en train (transfert sur réservation à l'inscription) ou à **11 h 30 mn devant l'Office de Tourisme de St Pierre d'Entremont** si vous venez en voiture. Merci de nous préciser **votre mode d'accès à l'inscription**.

Si vous arrivez en retard : Le jour même, en cas de retard de dernière minute, laissez un message au premier hébergement, à l'hôtel Caprice du Guiers (04 76 88 65 79).

Accès train : Gare de Chambéry TGV

Paris Gare de Lyon : 06h47

Lyon Part Dieu : 09h08

Marseille : 06h13

07h41 : Lyon St Exupéry : 08h40

09h39 : Chambéry

10h33 : Chambéry

09h39 : Chambéry

Horaires indicatifs à vérifier auprès de la SNCF au 36 35 ou www.oui.sncf.

Accès bus : Gare de Chambéry TGV

Paris Bercy Seine : 00h30

Lyon Perrache : 06h15

07h45 : Chambéry

07h45 : Chambéry

www.flixbus.fr

www.flixbus.fr

Nous vous conseillons de comparer le coût et les horaires de différents modes d'accès au point de départ du circuit grâce au site www.comparabus.com. Ce site, pour un même trajet, vous proposera d'autres possibilités telles qu'avion, train, bus ou covoiturage.

Accès voiture : Office du Tourisme de la Vallée des Entremonts.

Itinéraire : www.viamichelin.fr

Covoiturage :

Nous pouvons difficilement jouer le rôle d'intermédiaire : d'une part, il nous est difficile d'organiser le covoiturage et d'autre part, la loi nous interdit la divulgation de coordonnées personnelles. Cependant, soucieux de faciliter vos déplacements mais aussi de nous inscrire dans une démarche responsable et respectueuse de l'environnement, nous vous invitons, conducteur ou passager, à consulter les sites suivants qui organisent le covoiturage :

www.blablacar.fr ou www.idvroom.com.

Pour aller de Chambéry à St Pierre d'Entremont : Depuis l'autoroute A 41 au Nord de Chambéry, prendre la direction "Massif de la Chartreuse" par la D 912. Franchir le Col du Granier et descendre jusqu'à St Pierre d'Entremont.

Pour aller de Lyon à St Pierre d'Entremont : Quitter l'autoroute A 43 (Lyon-Chambéry), sortie 10 (Les Abrets). Prendre la direction Massif de Chartreuse par Pont de Beauvoisin (D82) et Les Echelles (D1006). Prendre alors St Pierre d'Entremont (D 520c).

Parking :

Vous pouvez sans souci garer votre véhicule sur l'un des parkings du village, à l'exception de celui de l'Office du Tourisme (marché le samedi).

Accès avion : Aéroport de Lyon Saint-Exupéry

Lyon Saint Exupéry : www.lyonaeroports.com

Liaisons quotidiennes pour Chambéry : www.altibus.com

Code : RTOUCH

DISPERSION

Le Jour 07 vers 17 heures à St Pierre d'Entremont ou à 18 heures à la Gare de Chambéry TGV.

Retour train : Gare de Chambéry TGV

Chambéry : 18h56

22h08 : Paris Gare de Lyon

Chambéry : 18h04

18h50 : La Tour du Pin : 19h08

19h44 : Lyon Part Dieu

Chambéry : 18h21

2 changements

23h27 : Marseille

Horaires indicatifs à vérifier auprès de la SNCF au 36 35 ou www.oui.sncf.

Retour bus : Gare de Chambéry TGV

Chambéry : 23h10

06h25 : Paris Bercy Seine

www.flixbus.fr

Chambéry : 23h10

00h35 : Lyon Perrache

www.flixbus.fr

Chambéry : 23h10

06h00 : Marseille St Charles

www.flixbus.fr

Nous vous conseillons de comparer le coût et les horaires de différents modes d'accès au point de départ du circuit grâce au site www.comparabus.com. Ce site, pour un même trajet, vous proposera d'autres possibilités telles qu'avion, train, bus ou covoiturage.

Retour voiture : St Pierre d'Entremont.

Retour avion : Aéroport de Lyon Saint-Exupéry

Lyon Saint Exupéry : www.lyonaeroports.com

Liaisons quotidiennes depuis Chambéry : www.altibus.com

Hébergement avant ou après la randonnée :

Si vous arrivez la veille ou repartez le lendemain, les hébergements à St Pierre d'Entremont ci-dessous sont des partenaires :

Chalet** du Cirque de St Même (04 79 65 89 28)

Relais** du Grand Som (04 79 26 25 50)

Chambre d'hôtes de Montbel (04 79 65 81 65)

Gîte d'Etape L'Herbe Tendre (04 79 65 14 76)

FORMALITES

Durant la randonnée, vous devez être en possession des documents suivants :

- Carte d'identité en cours de validité ou Passeport.

- Dépliant de votre assurance voyage reçu lors de votre inscription (si vous avez souscrit l'assurance que nous proposons) ou de votre assurance personnelle (numéro de contrat + numéro de téléphone).

- Carte vitale.

- Vous recevrez avant votre départ un **état actualisé de toutes les précautions sanitaires** indispensables au bon déroulement de votre séjour.

Code : RTOUCH

NIVEAU



Dénivelée moyenne : 720 m

Maximum : 1030 m

Longueur moyenne : 15 km

Maximum : 19 km

Horaire moyen : 5 h 15 mn

Maximum : 6 h

Le rythme de marche est lent et régulier, l'aspect découverte est privilégié sur l'aspect sportif. Il sera toujours possible en cas de petite défaillance de faire une étape avec le véhicule qui transfère les bagages et rejoindre le groupe le soir (coût de ce transfert à votre charge).

HEBERGEMENT



Hôtels**, hôtels, chambres d'hôtes et gîtes d'étapes confortables.

Les **inscriptions individuelles** sont regroupées en chambre non mixte de 2 à 3 personnes.

Chambre individuelle (selon les disponibilités) : **A réserver à l'inscription et à nous régler en fin de séjour**, en fonction du nombre de nuits en chambre individuelle.

Jour 1 : Hôtel**, 6 chambres, en chambre de 2 à 3, douche et WC dans la chambre. Petit hôtel rénové dans le hameau de La Diat. Christine et Yann vous proposeront une cuisine traditionnelle à base de produits régionaux.

Jour 2 : Hôtel**, en chambre de 2 à 3, douche et WC dans la chambre. Hébergement de montagne au Col de Porte, à 1300 mètres d'altitude.

Jour 3 : Hôtel**, 6 chambres, en chambre de 2 à 3, douche et WC dans la chambre. Petit hôtel rénové dans le hameau de La Diat.

Jour 4 : Gîte de La Scia en chambre de 2 à 3, douche et WC dans la chambre. Le gîte tout confort est situé à 1600 mètres d'altitude et offre une vue spectaculaire sur toute la Chartreuse.

Jour 5 : Auberge de montagne, niveau hôtel**, en chambre de 2 à 3, douche et WC dans la chambre. Situé dans le cadre sauvage de ce site classé Réserve naturelle, ce bâtiment récemment rénové dans le style cartusien traditionnel est labellisé « Accueil du Parc Naturel de Chartreuse ».

Jour 6 : Centre de Vacances, chambres de 2 à 4 personnes, avec douche et WC. Le Centre de Vacances est situé dans le magnifique hameau du Désert.

Repas :

Le repas et le petit-déjeuner sont préparés par nos hôtes. La restauration servie est équilibrée et variée. La cuisine est copieuse, traditionnelle et adaptée au programme des randonneurs.


Les repas froids pris au cours de la randonnée sont copieux et accompagnés de vivres de course (fruits secs, chocolat, biscuits). Ces pique-niques sont préparés par l'accompagnateur à l'aide des commerces locaux. Si la température est basse, votre accompagnateur fera le maximum pour trouver un abri (chalet ou cabane) de manière à profiter du repas et de la pause de midi.

TRANSFERTS INTERNES

A partir de St Pierre d'Entremont, tous les trajets s'effectuent à pied.

Code : RTOUCH

PORTAGE DES BAGAGES



Bagages transportés par nos soins par véhicule

Vous ne portez qu'un sac comportant les affaires pour la journée et le repas de midi fourni, réparti entre tous.

Durant la semaine, nous vous demandons d'avoir **un bagage par personne** pas trop volumineux (60 cm maximum), dont le **poids ne dépasse pas 10 kg**.

Nous nous déchargeons absolument de toute responsabilité en cas de détérioration de tout objet fragile (ordinateur portable, par exemple).

Par respect pour les personnes qui transportent vos bagages, pensez que vous êtes en montagne, que les abords des hébergements peuvent être malaisés (escaliers, neige ou glace en hiver, etc...), que la place dans les véhicules est limitée et qu'il faut quelquefois parcourir quelques centaines de mètres entre le véhicule et l'hébergement.

Avec un peu d'habitude, votre bagage ne devrait pas dépasser 8 – 10 kg, en effet :

- Les journées sont bien remplies, il est inutile d'amener une bibliothèque. Il est plutôt exceptionnel d'arriver à lire un livre complet durant la semaine.
- Les vêtements mouillés peuvent quasiment sécher tous les soirs à l'hébergement. Il est inutile de prévoir un change complet pour chaque jour.
- Prévoyez une paire de chaussures très légères pour le soir.
- Votre trousse de pharmacie doit être réduite au maximum. Dans votre sac à dos, vos médicaments personnels, quelques pansements, élastoplaste, etc... Votre accompagnateur est équipé d'une trousse de pharmacie complète avec ce qui est véritablement utile. Dans votre bagage, quelques médicaments de base (voir liste équipement).
- Pour la trousse de toilette, privilégiez l'indispensable, les petites contenances, les échantillons et les kits de voyages. Proscrire les pèse personnes !!!!
- Si vous partez pour plusieurs semaines, pensez à mettre dans un deuxième sac les affaires dont vous n'aurez pas besoin durant votre randonnée.

Une fois de retour, faites trois tas : ce que vous avez vraiment utilisé, ce que vous avez peu utilisé et ce que vous n'avez pas utilisé. Pour la prochaine randonnée, proscrire le troisième tas et posez-vous la question de la véritable utilité du deuxième.

Nul doute que ces bonnes habitudes vous seront utiles pour vos prochaines randonnées.

Ces quelques conseils ont été élaborés - en collaboration avec leur accompagnateur - par un groupe de randonneurs qui a été en butte aux remarques acerbes des hébergeurs et des transporteurs en raison de la taille et du poids excessifs de leurs bagages.

GROUPE

De 6 à 12 personnes seulement

Dédoublement :

En raison d'une forte demande, il peut arriver que le séjour soit dédoublé. Dans ce cas, le deuxième groupe commencera un jour avant ou un jour après, chaque groupe sera indépendant et encadré par son propre accompagnateur.

Groupes constitués :

Vous êtes membres d'une association, d'un comité d'entreprise, d'une collectivité, vous êtes une famille ou un groupe d'amis désirant randonner ensemble : nous organisons cette randonnée aux dates que vous choisissez, avec un tarif étudié.

Vous avez un rêve, un projet..., consultez-nous.

Code : RTOUCH

ENCADREMENT

Accompagnateur en montagne diplômé d'Etat, spécialiste de la Chartreuse.

Professionnel de la montagne, il s'engage à :

- Gérer au mieux le déroulement de votre randonnée en toute sécurité : choix de l'itinéraire, rythme de progression, logistique, santé, adaptation aux aléas météorologiques et à la nivologie.
- Assurer la dynamique et la cohésion du groupe.
- Vous faciliter l'approche du milieu montagnard et vous faire partager avec passion ses connaissances pour la nature.
- Etre disponible et à votre écoute.

MATERIEL FOURNI

En début et en fin de saison, il peut arriver exceptionnellement que la neige soit présente.

Dans ce cas-là, si c'est nécessaire, nous vous fournirons raquettes et bâtons pour aider à la progression.

EQUIPEMENT INDIVIDUEL A PREVOIR

Vêtements :

Les principes :

Pour le haut du corps, le **principe des 3 couches** permet de gérer quasiment toutes les situations :

- un sous-pull à manches longues en matière respirante (fibre creuse).
- une veste en fourrure polaire chaude.
- une veste coupe-vent imperméable et respirante type gore-tex.

En marchant, par beau temps calme, le sous-pull peut suffire. Par temps de pluie, neige ou vent, il suffit de rajouter la veste imperméable. Par grands froids ou lors des pauses, la veste polaire est un complément indispensable.

Prévoir des **vêtements qui séchent rapidement** et donc proscrire le coton. Préférez la laine (les sous-vêtements en laine mérinos sont confortables et génèrent peu de mauvaises odeurs), la soie et les fibres synthétiques qui permettent de rester au sec et au chaud aussi longtemps que possible.

Pensez à vous **couvrir avant d'avoir froid**, mais surtout à **vous découvrir avant d'avoir trop chaud**. La sueur est l'ennemi du randonneur, car elle humidifie les vêtements qui sont rapidement glacés lors des pauses. Ainsi, il est très rare d'effectuer une ascension vêtu d'une veste polaire.

La liste idéale : (à adapter suivant la randonnée et la saison)

- 1 chapeau de soleil ou casquette.
- 1 foulard ou tour de cou.
- T-shirts manches courtes en matière respirante de préférence (1 pour 2 à 3 jours de marche).
- 1 sous-pull à manches longues en matière respirante ou une chemise.
- 1 veste en fourrure polaire.
- 1 veste coupe-vent imperméable et respirante type gore-tex avec capuche.
- 1 cape de pluie ou un sursac si vous possédez la veste ci-dessus.
- 1 pantalon de trekking ample.
- 1 short ou bermuda.
- Chaussettes de marche (1 paire pour 2 à 3 jours de marche) Privilégier la laine ou les chaussettes spécifiques randonnée. Attention au coton pour les ampoules.
- 1 paire de chaussures de randonnée montantes tenant bien la cheville et imperméables à semelle type Vibram. Pensez à « tester » auparavant les chaussures neuves et celles inutilisées depuis longtemps.
- Des sous-vêtements.
- En début et en fin de saison (mai – juin et septembre - octobre), il peut être utile d'avoir en plus gêtres, gants et bonnet.

Equipement :

- 1 sac à dos de 35/40 litres à armature souple, muni d'une ceinture ventrale.
- Un grand sac plastique permettant de protéger l'intérieur du sac à dos.
- 1 paire de lunettes de soleil d'excellente qualité avec protection latérale.
- une gourde (1,5 litre minimum).
- 1 couteau de poche type Opinel.
- 1 petite pochette (de préférence étanche) pour mettre son argent, carte d'identité, carte vitale et contrat d'assistance.
- Papier toilette + 1 briquet pour le brûler.
- Crème solaire + écran labial.
- Boite plastique hermétique (contenance 0,5 litre minimum) + gobelet + couverts.
- 1 couverture de survie.
- Appareil-photo, jumelles (facultatif).
- Une paire de bâtons est conseillée.

Pour le soir à l'hébergement :

- 1 pantalon confortable.
- 1 paire de chaussures de détente légères.
- Nécessaire de toilette (privilégiez l'indispensable, les petites contenances, les échantillons et les kits de voyages).
- Boules Quiès ou tampon Ear (facultatif).
- 1 frontale ou lampe de poche.

Pharmacie personnelle :

- Un tire-tique.

- Vos médicaments habituels.
- Médicaments contre la douleur : paracétamol de préférence.
- Pastilles contre le mal de gorge.
- Bande adhésive élastique, type Elastoplaste en 8 cm de large.
- Jeux de pansements adhésifs + compresses désinfectantes.
- Double peau (type Compeed ou SOS ampoules).
- 1 pince à épiler.

Et puis...

- Une dose de bonne humeur et pourquoi pas une petite spécialité de chez vous à partager lors d'un pique-nique ou d'une soirée !

Partenariat PEDIBUS – Raidlight – Vertical

PEDIBUS, implantée dans le Parc Naturel de Chartreuse depuis 1986, compte comme voisins les entreprises sœurs Raidlight et Vertical installées à St Pierre de Chartreuse.

Les deux marques conçoivent des produits légers, techniques et toujours plus ergonomiques pour les pratiques de montagne depuis plus de 12 ans, et même depuis 1984 pour Vertical. Forts de cette histoire, de l'expérience d'employés de tous niveaux sportifs, et d'une collaboration étroite avec les utilisateurs en recueillant leurs avis, Raidlight et Vertical proposent des produits adaptés à la pratique de chacun.

Raidlight et Vertical, tout comme PEDIBUS, partagent cette passion de la Randonnée et de l'Outdoor, cette envie de parcourir des sentiers et chemins, qui apportent lacet après lacet leurs lots de paysages et de découvertes. En partageant le même cadre, les mêmes passions et les mêmes valeurs, nous nous sommes naturellement rapprochés, pour progresser ensemble.

En effet, nos valeurs nous engagent à limiter au maximum l'empreinte de notre activité sur l'environnement, à développer l'activité de nos territoires de montagne, mais aussi à être respectueux des hommes et de la nature ici et à l'étranger.

Pour nos deux entreprises, pas de grands discours aujourd'hui, mais plutôt des produits vrais, simples et efficaces.

Les accompagnateurs de PEDIBUS ont testé pour vous :

Parmi la large gamme proposée par Raidlight et Vertical, les accompagnateurs de PEDIBUS ont testé pour vous différents modèles et vous conseillent :

Le Sac à dos Mixed Alp 38 litres VERTICAL

Il a fait l'unanimité pour son rapport poids (750 g) / capacité / fonctionnalités.



Le Maillot Manches Courtes TECHNICAL

C'est le haut idéal ! Il est très respirant et permet de rester au sec durant l'effort.



La Veste Santi MP+ VERTICAL

Une veste coupe-vent 2 couches polyvalente, dans des conditions dynamiques et abrasives.



La Doudoune Down Jacket VERTICAL

Garnie à 90 % de duvet, elle est à la fois simple, fonctionnelle et efficace.



Vous retrouverez ces équipements sur les sites sur www.raidlight.com et sur www.verticalmountain.com, ou dans la boutique de St Pierre de Chartreuse.



Par ailleurs, avec votre inscription, PEDIBUS sera heureux de vous proposer des offres exclusives négociées pour vous.

Code : RTOUCH

DATES ET PRIX

Vous trouverez les dates et tarifs sur www.pedibus.org code : **RTOUCH**, dans un fichier joint ou sur demande.

Chambre individuelle : **+ 24 € par nuit** (à régler sur place en fonction des disponibilités)

Transfert aller-retour depuis la gare de Chambéry : **18 € par personne à réserver à l'inscription.**

Les autres semaines, cette randonnée est proposée en formule gîte d'étape (en dortoirs), code : **RTOUCG**

Les réservations de **prestations supplémentaires** doivent se faire **à l'inscription** et être spécifiées sur le bulletin de réservation.

LE PRIX COMPREND

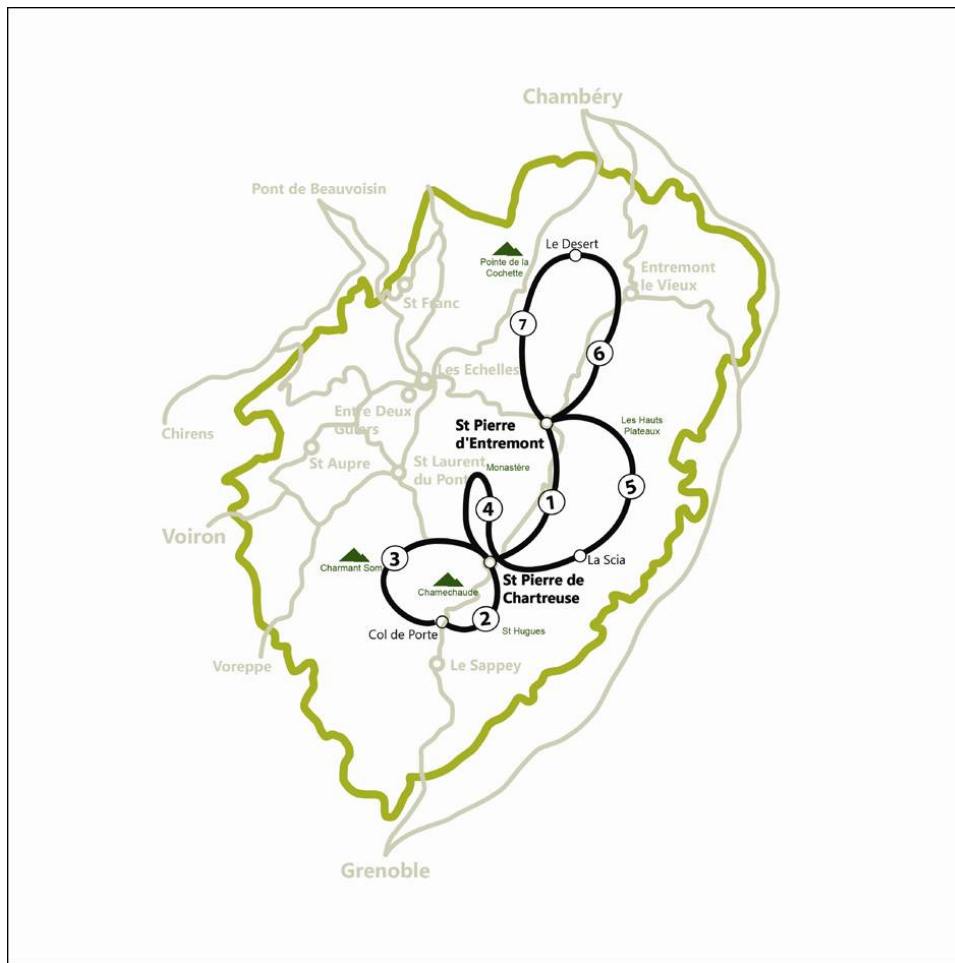
- Les frais d'organisation et d'encadrement.
- La nourriture et l'hébergement en pension complète.
- La visite du musée du Monastère de la Grande Chartreuse.
- Les transferts prévus au programme.
- Le transport des bagages à chaque étape.

LE PRIX NE COMPREND PAS

- Les boissons et dépenses personnelles.
- L'équipement individuel.
- La visite du musée de l'Ours des Cavernes.
- Les trajets jusqu'au lieu d'accueil et à partir du lieu de dispersion.
- Les différentes assurances : Annulation ou/et Frais de recherche et secours - Assistance - Rapatriement – Interruption de séjour.
- Tout ce qui n'est pas dans "Le prix comprend".

Code : RTOUCH

POUR EN SAVOIR PLUS



NOS POINTS FORTS

- La découverte du Parc naturel de Chartreuse, avec ses plus beaux sites.
- Un massif préservé des foules de randonneurs.
- L'ascension du Charmant Som, belvédère à 360 degrés sur la Chartreuse et toutes les Alpes.
- L'ambiance sauvage de la Réserve naturelle des Hauts de Chartreuse.
- La visite de La Corrière, musée du Monastère de la Grande Chartreuse.
- Une chambre double ou triple (avec draps) chaque soir, quel que soit l'hébergement.
- Un groupe limité à 12 personnes pour une meilleure convivialité.
- L'accès TGV facile (3 h de Paris) avec prise en charge et dispersion en gare de Chambéry.
- En correspondance avec les horaires de TGV (pas de nuit supplémentaire sur place).
- Installés en Chartreuse, nous connaissons ce massif jusque dans ses moindres recoins.
- L'encadrement du séjour par un accompagnateur en montagne du pays.
- Nos trente années d'expérience sur l'organisation de cette randonnée.

Code : RTOUCH

L'ESPRIT DU SÉJOUR

Randonner, c'est se mettre à l'écoute de son corps et de tout ce qui l'entoure mais c'est aussi s'arrêter pour s'émerveiller, s'ouvrir à la nature.

Randonner, c'est aller à la rencontre de l'autre au détour d'un sentier ou d'un village, rencontre apportant la dimension humaine à la découverte d'un pays.

Pour comprendre et mieux découvrir la Chartreuse, il faut en connaître les nombreuses particularités. C'est cet aspect culturel de la randonnée que votre accompagnateur saura partager avec vous.

Pendant plusieurs jours, vous allez évoluer au sein d'un groupe de personnes réunies autour d'une passion commune pour la nature et de l'envie de découvrir un massif. Votre randonnée est l'occasion de partager des moments forts, en faisant preuve de convivialité, d'ouverture d'esprit et d'entraide à l'égard de vos compagnons de voyage.

BIBLIOGRAPHIE

La Vie de la montagne, Bernard Fischesser, éditions de la Martinière.

Les Alpes, collectif, sous la direction d'Armand Fayard, Delachaux et Niestlé.

Les Traces d'animaux : 100 vertébrés dans votre poche, Jacques Morel, coll. Guide naturaliste, Delachaux et Niestlé.

Guide GALLIMARD Chartreuse

Le Guide de la Chartreuse, Jean Billet, Editions de la Manufacture.

La Grande Chartreuse par un Chartreux, 14ème édition, impression SADAG à Bellegarde (01).

"La Savoie Vagabonde", Tome 2, Jean-Marie JEUDY, Editions Glénat

"La Chartreuse à petits pas", Bruno Carcassonne, Edition Le Génie des Glaciers

ALPES MAGAZINE n°5, " Chartreuse nature forte" p 26

ALPES MAGAZINE n°12, "1903 : on expulse les Chartreux".

ALPES MAGAZINE n°40, " Les Parcs des Alpes " p 62

ALPES MAGAZINE n°64, " La Chartreuse, un Vatican montagnard " p 42.

ALPES MAGAZINE n°67, " Le Granier comme un film catastrophe " p 22.

ALPES MAGAZINE n°70, " Le Monastère de La Grande Chartreuse " p 68.

ALPES MAGAZINE n°75, " De Chambéry à Die, duo de plateaux " p 84.

ALPES MAGAZINE n°82, " Parc naturel de Chartreuse, un avant-goût des Alpes " p 84.

ALPES MAGAZINE n°83 " Chambéry, la discrète cité ducale », p 72.

ALPES MAGAZINE n°96, " L'odyssée des premiers alpins : l'Aulp du Seuil " p 22.

ALPES MAGAZINE n°107, Numéro spécial Chartreuse.

ALPES MAGAZINE n°114 " Chambéry, profil d'un carré idéal " p 44.

ALPES MAGAZINE n°131, « Grenoble, camp de base de la montagne », p 70.

ALPES MAGAZINE n°134, « Monastères alpins, des hommes et des lieux », p 28.

ALPES MAGAZINE n°152, « Chartreuse, l'élixir vertical », p 58.

ALPES MAGAZINE n°157, « Chartreuse, la montagne au naturel », p 16.

ALPES MAGAZINE n°182, « Chartreuse, un refuge face à l'éternité », p 76.

FILMOGRAPHIE

« Le Grand Silence » de Philippe GRONING.

VIDEO

- "La Chartreuse, pays de charme et de mystère", Jean-Claude GARNIER

CARTOGRAPHIE

1 / 50 000 Didier Richard "Chartreuse-Belledonne-Maurienne"

1 / 25 000 IGN 3334 OT Massif de Chartreuse Sud

1 / 25 000 IGN 3333 OT Massif de Chartreuse Nord

ADRESSES UTILES

www.parc-chartreuse.net

<https://chartreuse-tourisme.com/>

www.musee-grande-chartreuse.fr

NOTES PERSONNELLES

NOTES PERSONNELLES

INSCRIPTION, ANNULATION & ASSURANCES

INSCRIPTION

Quand réserver ?

De toutes façons, le plus tôt possible, car ainsi vous êtes sûrs que votre inscription est prise en compte. Votre acompte n'est débité que lorsque la randonnée est assurée (sauf paiement sur notre site sécurisé). Une randonnée est assurée lorsqu'il y a suffisamment d'inscrits pour que le départ soit confirmé. Conformément à la loi, nous prenons une décision définitive 21 jours avant le départ. Si la randonnée est annulée, nous vous en avisons immédiatement et vous proposons plusieurs solutions de remplacement. Si aucune ne vous convient, nous vous remboursons votre acompte.

Comment réserver ?

- **En ligne** sur notre site internet www.pedibus.org en inscrivant le code du séjour en haut de la page d'accueil. Une fois sur la page du séjour, cliquez sur "Me préinscrire". Vous pouvez ensuite payer par tous moyens de paiement, en particulier par carte bancaire sur notre site sécurisé.
- **Par courrier.**

L'inscription est effective dès que nous recevons votre bulletin d'inscription signé accompagné d'un acompte de 30 % (à plus d'un mois du départ) ou de la totalité du règlement (à moins d'un mois). Attention ! N'envoyez jamais de chèque seul sans bulletin d'inscription.

Inscription signée parvenue dans nos bureaux :

- à plus de 22 jours du départ : aucun frais d'inscription.
- entre 21 jours et 8 jours du départ : frais d'inscription : 10 € (20 € pour les randonnées liberté et les voyages).
- à moins de 8 jours du départ : d'inscription : 20 € (30 € pour les randonnées liberté et les voyages). Le paiement doit être obligatoirement effectué par carte bancaire.

Mode de paiement – au choix :

- Par carte bancaire Visa ou Mastercard (paiement en ligne sur notre site sécurisé www.pedibus.org).
- Par carte bancaire Visa ou Mastercard (paiement par correspondance). Dans ce cas, indiquez très lisiblement votre numéro de carte, la date d'expiration, les trois derniers chiffres du code inscrit au dos de votre carte, ainsi que votre signature au bas du bulletin d'inscription. Si vous n'habitez pas en France, nous vous conseillons de payer par carte bancaire. Attention : si vous payez l'acompte par carte bancaire par correspondance, sauf avis spécial de votre part, le solde sera débité également par carte bancaire, un mois avant la date de votre départ.
- Par chèque bancaire français à l'ordre de PEDIBUS (préciser au dos de votre chèque le nom des personnes concernées si vous réglez pour le compte de quelqu'un d'autre).
- Par chèques vacances.

Accusé de réception :

Lorsque nous sommes en possession de votre bulletin d'inscription et de votre acompte, nous vous envoyons un accusé de réception vous informant si d'ores et déjà votre randonnée est assurée.

Confirmation :

Lorsque la randonnée est assurée, nous vous adressons notre confirmation définitive. Elle comprend notre facture, la documentation de l'assurance et tous les éléments complémentaires nécessaires à l'organisation de votre randonnée. Pour les voyages à l'étranger, une convocation à l'aéroport vous parviendra au plus tard huit jours avant le départ.

Code : RTOUCH

ANNULATION

De notre part :

PEDIBUS se réserve le droit d'annuler un séjour en cas d'insuffisance de participants (6 minimum, sauf cas particuliers précisés) ou par suite de conditions particulières qui risqueraient de compromettre le bon déroulement du séjour. En cas d'insuffisance de participants, ceux-ci seront prévenus dans un délai minimum de 21 jours. Il vous sera proposé plusieurs solutions de remplacement. Si aucune solution ne vous convient, vous serez remboursé intégralement.

Tout participant ne respectant pas les lieux, dates ou heures de rendez-vous, ne pourra prétendre à aucun remboursement, de même qu'une exclusion décidée par votre accompagnateur, pour niveau insuffisant ou non-respect des consignes de sécurité.

De votre part :

En cas de désistement de votre part (sauf si vous trouvez un remplaçant), les frais d'annulation à votre charge sont les suivants (la **date prise en compte est celle à laquelle PEDIBUS a pris connaissance du désistement**) :

- A 31 jours et plus du départ : 10 % du montant du séjour, avec un minimum de 30 € par personne.
- Entre 30 et 21 jours du départ : 35 % du montant du séjour.
- Entre 20 et 14 jours du départ : 50 % du montant du séjour.
- Entre 13 et 2 jours du départ : 75 % du montant du séjour.
- La veille ou le jour du départ : 90 % du montant du séjour.

Dans le cas de séjour incluant l'émission d'un billet d'avion non remboursable ou l'affrètement d'un bateau.

De 90 à 45 jours avant le départ : 1 000 €

De 44 à 31 jours avant le départ : 60 % du montant du séjour

A 30 jours et moins du départ : 100 % du montant du séjour

Pour la prise en charge de ces frais, nous vous conseillons de souscrire une assurance annulation.

Nous vous proposons trois formules d'assurances au choix :

- **Assurance Annulation (2,5 % du montant du séjour).**
- **Assurance Frais de Recherche et Secours, Assistance Rapatriement, Interruption de Séjour (2 % du montant du séjour).**
- **Assurance Multirisques Annulation, Frais de Recherche et Secours, Assistance Rapatriement, Interruption de Séjour + extension COVID (4.3 % du montant du séjour).**

Les garanties détaillées et les exclusions sont portées sur le fascicule : Annulation – Assistance Frais médicaux et Interruption de séjour et d'activités ASSURINCO MUTUAIDE Vagabondages contrat n°4637 joint à votre dossier.

Il est disponible sur www.pedibus.org ou sur simple demande.

Attention, ce contrat s'adresse uniquement aux personnes dont le domicile principal est situé en France ou en Europe.

L'Assurance Annulation

L'assurance entre en vigueur dès la souscription et si votre voyage est soldé.

Les événements garantis sont :

- L'annulation pour motif médical : maladie grave, accident corporel grave ou décès de vous-même, un membre de votre famille...

- L'annulation pour Causes Dénommées :

*Dommages graves ou vols dans locaux privés ou professionnel, convocation en tant que témoin ou juré d'assise, ..., une franchise de 30 € par personne est déduite par l'assureur.

*La mutation professionnelle, la suppression et la modification des dates de congés payés du fait de l'employeur, vol des papiers d'identité, ... (franchise de 100 € par personne).

- L'annulation toutes causes justifiées (franchise de 10 % du montant des frais d'annulation avec un minimum de 50 € par personne et 150 € par dossier).

Extension COVID : uniquement disponible dans la formule multirisques à 4.3 %.

- Annulation pour cause de COVID déclarée dans le mois précédent le départ (ou pour toute autre épidémie).

Les frais d'annulation restant à votre charge vous seront remboursés par l'assureur (excepté une annulation à 31 jours et plus du départ), déduction faite de franchise éventuelle, des frais de dossier, de visa, des taxes portuaires et aéroportuaires et du montant des assurances. Ils sont calculés en fonction de la **date de constatation médicale ou de l'événement qui entraîne l'annulation**.

Cas Particuliers concernant les voyages à l'étranger

Dans le cas d'un billet d'avion émis à l'avance, que ce soit à votre demande ou en raison de la politique de certaines compagnies aériennes pour certains types de tarif, il sera facturé des frais d'annulation égaux à 100 % du prix du billet, quelle que soit la date de l'annulation.

L'Assurance Frais de Recherche et Secours, Assistance Rapatriement, Interruption de Séjour :

La garantie de l'assuré prend effet dès le départ du séjour et cesse lors du retour du voyage.

Les évènements garantis par notre contrat souscrit pour vous auprès de Mutuaide Assistance sont :

- les frais de recherche et secours jusqu'à un plafond de 10 000 €,
- le rapatriement avec assistance en cas d'atteinte corporelle grave,
- les frais médicaux complémentaires à l'étranger,
- l'assistance en cas de décès,
- l'avance sur caution pénale à l'étranger,
- la prise en charge d'honoraires d'avocats à l'étranger jusqu'à un plafond de 5 000 €,
- l'interruption de séjour jusqu'à un plafond de 30000 € par évènement,
- ...

Extension COVID : uniquement disponible dans la formule multirisques à 4.3 %.

- Frais hôteliers suite à mise en quarantaine (80 € par nuit – maximum 14 nuits).
- Soutien psychologique suite à mise en quarantaine.
- Frais médicaux sur place.
- Retour impossible suite à vol annulé par autorités ou compagnie aérienne (1000 €).
- Frais hôteliers suite retour impossible (80 € par nuit – maximum 14 nuits).

Nous déclinons toute responsabilité en cas de difficulté avec votre assureur si ces prestations ne couvrent pas les conditions ou les activités du voyage. Si des frais supplémentaires sont exposés de ce fait pour votre retour, nous nous réservons le droit de vous les facturer.

Pour les séjours à l'étranger, les participants possédant une **assistance rapatriement personnelle** devront remplir un formulaire et nous fournir une attestation de leur assurance. Il est notamment important de vérifier que votre destination ne fait pas partie des pays exclus.

Vérifiez notamment que vous possédez une **garantie frais de recherche et secours** avec un plafond suffisamment élevé. En particulier, les assurances des cartes bancaires couvrent l'assistance-rapatriement, mais les assurances des cartes bancaires de base (et certaines cartes bancaires haut de gamme) ne possèdent pas de garantie frais de recherche et secours.

Rejoignez la communauté PEDIBUS sur : www.facebook.com/pedibus.org

[@RandoPedibus](http://www.twitter.com)



N'hésitez pas à partager :

- vos photos de randonnée.
- vos commentaires
- nos bons plans
- les dernières infos dans le monde de la randonnée, de la montagne et du voyage
- les actualités et nouveautés de Pedibus en direct

PEDIBUS – 63 chemin du Rosaire – Le Bourg – 38380 SAINT PIERRE D'ENTREMONT – FRANCE

Tél : (+33) 04 79 65 88 27 - Fax : (+33) 04 79 65 87 60

Email : pedibus@pedibus.org - Site Internet : www.pedibus.org

PEDIBUS SARL au capital de 8000 € - RCS de Chambéry n° 507 768 919 - Agence de Voyages IM073100009

Garant : Groupama – 5 Rue du Centre - 93199 NOISY LE GRAND Cedex

RCP : MMA Mutuelles du Mans Assurances – SARL SAGA - BP 54 - 69922 OULLINS Cedex.

N° SIRET : 507 768 919 00015

N° TVA Intracommunautaire : FR 48 507 768 919 Référence à l'article 266.1 du CGI régime de la marge bénéficiaire